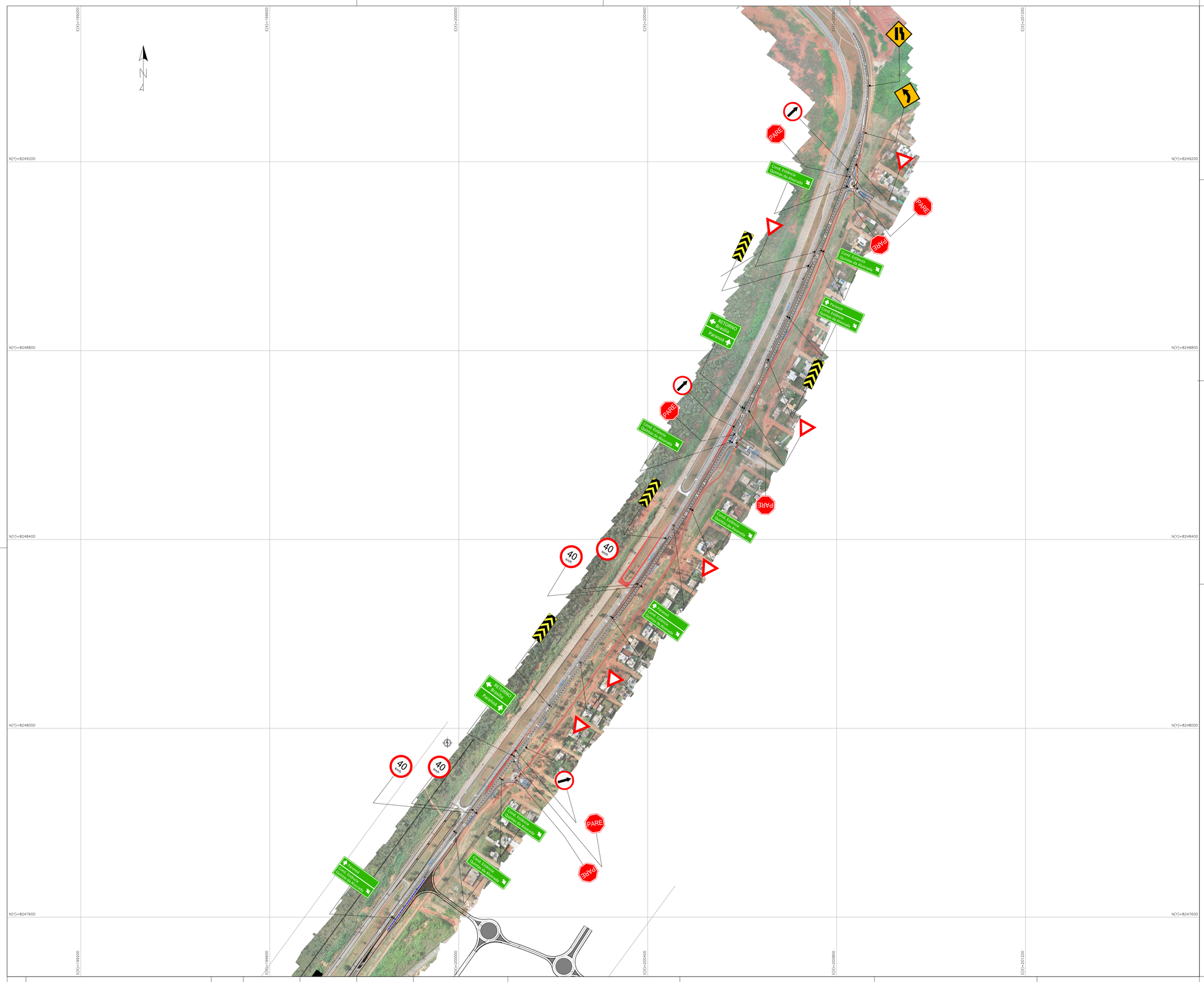

ARTICULAÇÃO GERAL

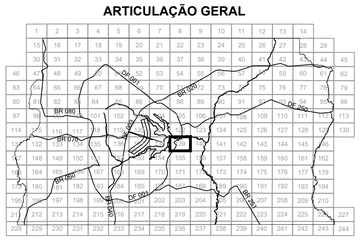

ORIENTAÇÃO GEOGRÁFICA

DECLINAÇÃO MAGNÉTICA EM MARÇO/2010
E CONVERGÊNCIA MERIDIANA
DO CENTRO DA FOLHA

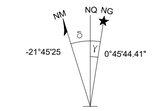

VARIAÇÃO ANUAL: -0°06.06'
FONTE: PROGRAMA ELEMAG (OBSERVATÓRIO NACIONAL)
USAR EXCLUSIVAMENTE OS DADOS NUMÉRICOS

DADOS TÉCNICOS

PROJEÇÃO UNIVERSAL TRANSVERSA DE MERCATOR - UTM
ORIGEM DA QUILOMETRAGEM UTM EQUADOR E MERIDIANO
CENTRAL, ACRESCIDAS AS CONSTANTES DE 10 000 KM
E 500 KM RESPECTIVAMENTE.
DATA DO VÔO : AGOSTO / 2009
RESOLUÇÃO DO VOO : 0,25 m
APOIO (HORIZONTAL E VERTICAL): SETEMBRO / 2009
RESTITUIÇÃO E EDIÇÃO: JUNHO / 2010
MERIDIANO CENTRAL: 45°WGr
DATUM VERTICAL: IMBITUBA - SC
DATUM HORIZONTAL: SIRGAS / 2000
EQUIDISTÂNCIA VERTICAL: 5 m
COEFICIENTE DE DEFORMAÇÃO LINEAR (K): 1.0009034
Kr: 1.0007227

ESCALA GRÁFICA: 1:1000

100 00 100 200 300 400 500m

SINALIZAÇÃO VERTICAL:

PARE R-1 | R-2 | 40 Km/h R-19 | R-24a | A-2a | A-21c | SINALIZAÇÃO DE INDICAÇÃO | MARCADOR DE PERIGO

SINALIZAÇÃO HORIZONTAL:

- LBO - LINHA DE BORDO
- LCO - LINHA DE CONTINUIDADE
- LMS-2 - LINHA SIMPLES SECCIONADA (BRANCA)
- ZPA - LINHA ZEBRADA DE PRENCHIMENTO DE ÁREA NÃO UTILIZÁVEL
- MOF - SETA INDICATIVA DE MUDANÇA OBRIGATÓRIA DE FAIXA
- PEM - SETA INDICATIVA DE POSICIONAMENTO "SIGA EM FRENTE OU DIREITA"
- PEM - SETA INDICATIVA DE POSICIONAMENTO "VIRE A DIREITA"
- PEM - SETA INDICATIVA DE POSICIONAMENTO "SIGA EM FRENTE"
- TACHA
- CRUZAMENTO CICLOVIÁRIO
- CICLOVIA
- SÍMBOLO: CICLISTA
- LEGENDA "PARE"

LEGENDA:

- VIA EXISTENTE
- VIA PROJETO
- TRECHO À DESATIVAR
- URBANISMO
- CURVAS MESTRA
- CURVAS INTERMEDIÁRIAS

Nº	DISCRIMINAÇÃO	DATA	EMITENTE	VERIFICAÇÃO	APROVAÇÃO	CÓDIGO	OBJETO
REVISÕES						DOCUMENTOS DE REFERÊNCIA	

ELAB.
DES.
VERIF.
RESP.TEC. CREA:

VERIFICAÇÃO | APROVAÇÃO

DER DF — DEPARTAMENTO DE ESTRADAS DE RODAGEM DO DISTRITO FEDERAL - DER/DF

RODOVIA : DF-001
TRECHO : EXTENSAO :
DISTRITO RESPONSAVEL:

ESCALA: 1:4000
OBJETO: DETALHAMENTO DA SINALIZAÇÃO ACESSO AO CONDOMÍNIO ESTANCIA QUINTAS DA ALVORADA
REVISÃO 0